

PROTOCOLO Y CONVENIOS DE COLABORACIÓN EN MATERIA DE VIALIDAD INVERNAL EN LA JUNTA DE CASTILLA Y LEÓN

Marzo 2.010

Características red regional

- Gran longitud e integración en el territorio
- Finalidad principal es canalizar y distribuir el tráfico local y de corto recorrido.
- Teniendo en cuenta la orografía montañosa de la Comunidad, un 25% de su longitud, presenta incidencias en materia de vialidad invernal .

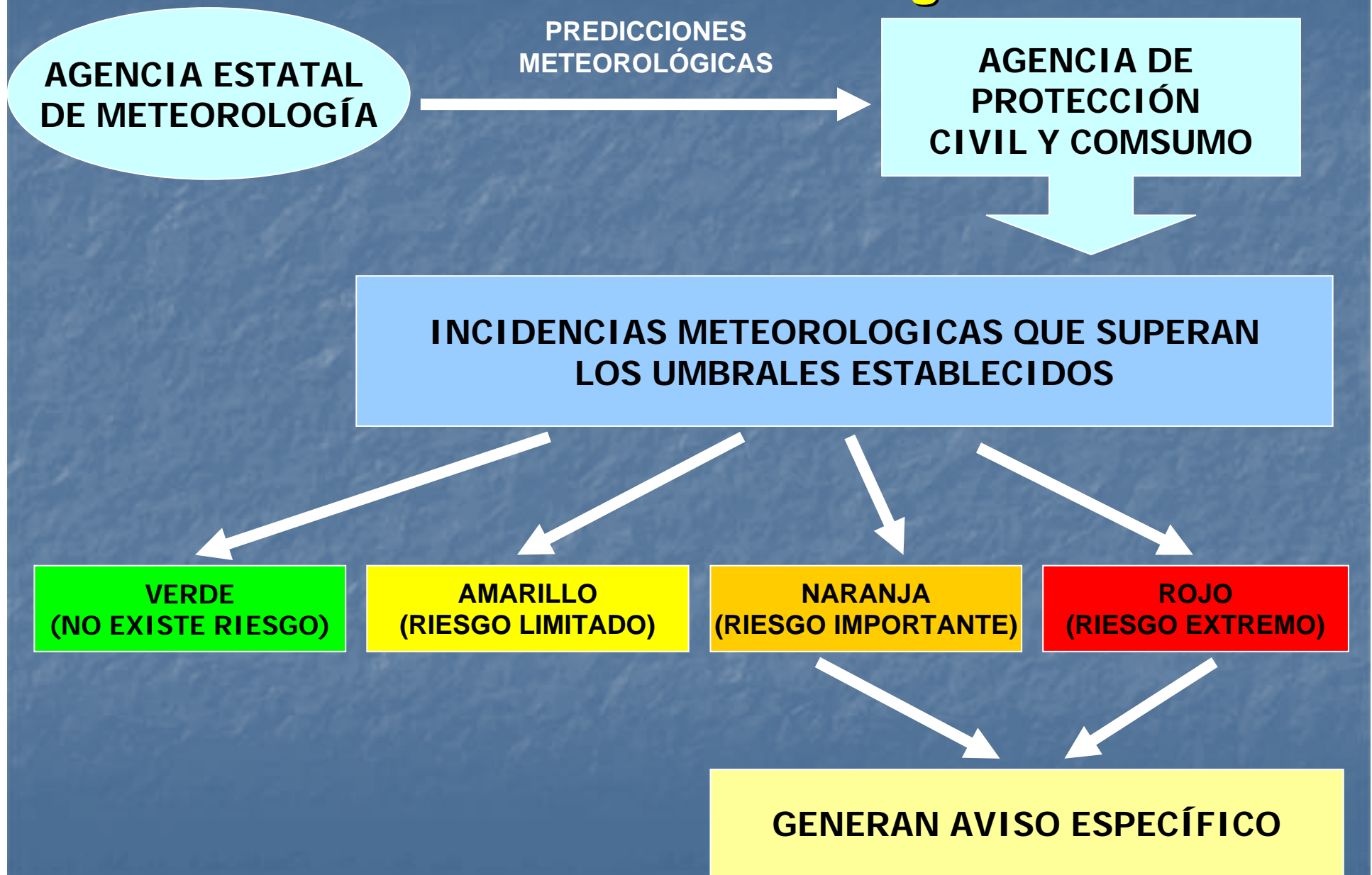
Red regional de carreteras de Castilla y León

| Tipo de red | Longitud km | I.M.D. (2009) |
|--|----------------|------------------|
| <p>Básica</p> <ul style="list-style-type: none"> ■ <i>sirve al tráfico de largo recorrido</i> ■ <i>271 km de autovía</i> | 2.583 | 2.902 |
| <p>Complementaria Preferente</p> <ul style="list-style-type: none"> ■ <i>conecta cabeceras y núcleos de población + 1.500 habitantes</i> | 4.462 | 1.046 |
| <p>Complementaria Local</p> <ul style="list-style-type: none"> ■ <i>sirve al tráfico de corto recorrido</i> | 4.242 | 523 |
| TOTAL | 11.287 | 1.264 |

MARCO NORMATIVO

- Ley 4/2007 de 28 de marzo de Protección Ciudadana de Castilla y León.
- PLANCAL, Decreto 130/2003, de 13 de noviembre, por el que se Aprueba el Plan Territorial de Protección Civil de Castilla y León.
- Instrucción 23/09/2009, relativa a las actuaciones ante el riesgo de nevadas.
- Plan anual de atención de incidencias en vialidad invernal (Programas Provinciales)

Esquema de actuación ante el riesgo de incidencias meteorológicas



**PREDICCIONES
QUE PRESENTAN
INCIDENCIAS METEOROLOGICAS**

**NO SE PREVÉ
SITUACIONES DE
EMERGENCIA**

**SI SE PREVÉ
SITUACIONES
DE EMERGENCIA**

PREALERTA

ALERTA

**EFFECTOS
NEGATIVOS PARA
LA POBLACIÓN**

Información a las administraciones
afectadas
Información a los usuarios

Información a los organismos y
administraciones afectadas
Información a los medios de
comunicación

**ACTIVACIÓN
PLANCAL**

ACTIVACIÓN DEL PLANCAL

MEDIOS Y RECURSOS PROPIOS U ORDINARIOS

MEDIOS Y RECURSOS OTRAS ADMONES. CIRCUNSTANCIAS EXTRAORDINARIAS

AGRAVAMIENTO EXCEPCIONAL INTERÉS NACIONAL

NIVEL 1

NIVEL 2

NIVEL 3

ÁMBITO PROVINCIAL Y/O REGIONAL

GRUPO DE INTERVENCIÓN

Medios materiales y humanos para controlar, reducir y neutralizar las consecuencias de las emergencias

GRUPO SANITARIO

Establece las medidas de asistencia sanitaria, protección a la población y prevención de salud pública

GRUPO SEGURIDAD

Garantiza el orden la seguridad y la la protección de personas y bienes

GRUPO LOGÍSTICO Y APOYO

Abastecimiento transporte y logística. análisis de informes y datos

GRUPO DE ASISTENCIA SOCIAL

Presta atención de carácter social a la población afectada

D.G. de Carreteras e Infraestructuras

ESCENARIOS

TIPOS

NIEVES

INUNDACIÓN

GEOLÓGICOS

NIEBLAS, ETC..

DESARROLLO

DURANTE LA CAMPAÑA DE
VIALIDAD INVERNAL

FUERA DE CAMPAÑA DE
VIALIDAD INVERNAL

PROTOCOLO JUNTA CASTILLA Y LEÓN EN SITUACIONES METEOROLOGICAS DE RIESGO

ANTES

Preparación

Zonificación

Nivel de servicio

Rutas

Equipos

Personal

DURANTE

Localización

Aviso incidencias

Priorización

Control

Información

DESPUÉS

Información

Mantenimiento

Estudio de
resultados

Adopción de
medidas

PROTOCOLO DEL SERVICIO DE VIALIDAD INVERNAL

ACTUACIONES PREVIAS

- PROGRAMACIÓN
- REVISIÓN RED
- SEÑALIZACIÓN
- BALIZAMIENTO
- APARCAMIENTOS
- ANTIVENTISQUEROS

ACTUACIONES PREPARATORIAS

- REVISIÓN NAVES
- COMUNICACIONES
- REVISION MAQUINARIA
- ACOPIO de FUNDENTES
- HORARIOS
- TELÉFONOS
- ASIGNACION de TAREAS

ACTIVIDADES

- VIGILANCIA RED
- T. PREVENTIVOS
- T. CURATIVOS
- CONSERVACIÓN
- EXPLOTACIÓN
- CONTROL
- INFORMACIÓN

SEGURIDAD, FLUIDEZ Y COMODIDAD

PROTOCOLO DEL SERVICIO DE VIALIDAD INVERNAL

ACTUACIONES PREPARATORIAS

- COMUNICACIONES
- REVISION MAQUINARIA
- ACOPIO de FUNDENTES
- HORARIOS
- REVISIÓN NAVES
- TELÉFONOS
- ASIGNACION de TAREAS

ACTIVIDADES OPERATIVAS

- VIGILANCIA RED
- T. PREVENTIVOS
- T. CURATIVOS
- CONSERVACIÓN
- EXPLOTACIÓN
- CONTROL
- INFORMACIÓN

OPERACIONES FINALES

- OPER. MANTENIMIENTO
- RESUMEN CAMPAÑA
- ESTUDIO RESULTADOS
- MEDIDAS CORRECTORAS
- INFORMACIÓN

SEGURIDAD, FLUIDEZ Y COMODIDAD

SISTEMA DE GESTIÓN Y COMUNICACIONES DEL ESTADO DE LAS CARRETERAS

- Objetivos:

- Información tiempo real
- Garantizar la veracidad de la información
- Diversificar las fuentes
- Ofrecer la información al usuario
- Automatización del proceso

SISTEMA DE INFORMACIÓN

VIGILANTES DE
EXPLOTACIÓN

CONSERVACIÓN
CONTRATADA

INFORMACIÓN EXTERNA

CENTRO DE INFORMACIÓN JCyL

JEFE DE SECCIÓN
CONSERVACIÓN Y
EXPLOTACIÓN JCyL

EQUIPOS JCyL

CONSERVACIÓN
CONTRATADA

DESARROLLO DEL SISTEMA

- Captura de la información



- Registro



A screenshot of the 'VIAL | Añadir Incid.' form. The title is 'SEGOVIA / SGZONA20'. The form has four fields: 'Via: *' with a dropdown menu showing 'A-231'; 'Tramo: *' with a dropdown menu showing 'DE ONZONILLA A CRUCE LE-512'; 'Tipo: *' with a dropdown menu showing 'DE ONZONILLA A CRUCE LE-512'; and 'Causa: *' with a dropdown menu showing 'DE CRUCE LE-512 A SANTAS MARTA', 'DE SANTAS MARTAS A EL BURGO RA', and 'DE EL BURGO RANERO A SAHAGÚN'. At the bottom, there are 'Volver' and 'Siguiente' buttons. Below the form, it says 'Incid. Planif. Foto SMS'.

■ Comprobación






■ Listado de incidencias

Día: 17/03/2010 Hora:13:00

Provincia: AVILA En la provincia de Ávila no existen incidencias generalizadas, solo incidencias puntuales.


| Nivel | Vía | Tramo | Pk Inicio | Pk Fin | Tipo de incidencia | Causa | Observaciones |
|--|--------|--|-----------|--------|--------------------|-------|-----------------------------|
|  | AV-900 | DE ÁVILA, CRUCE CON N-403, A NAVALMORAL DE LA SIERRA, CRUCE CON AV-905 | 9.5 | 27.387 | Cortada | Obras | Obras en la vía. |
|  | AV-910 | DE CANDELEDA (CL-501) A LÍMITE DE C.A. DE CASTILLA LA MANCHA | 0.3 | 0.3 | Precaución | Obras | Cortada para tráfico pesado |

■ Información al usuario

| Prov. | Vía | P.K. Inicio | P.K. Fin | Tramo | Tipo | Causa | Observaciones |
|-------|--------|-------------|----------|---|---|-------|-----------------|
| AV | CL-501 | 21.0 | 24.2 | DE LA ADRADA (CRUCE CON AV-930) A CRUCE CON TRAVESÍA |  | ... | Obras en la vía |
| AV | CL-501 | 33.2 | 33.4 | DE CRUCE CON AV-901 A LÍMITE DE C.A. DE CASTILLA LA MANCHA |  | ... | Obras en la vía |
| AV | CL-505 | 21.533 | 42.209 | DE LA CAÑADA, CRUCE CON CARRETERA DE CEBEROS (AV-P-307) A LÍMITE C.A. DE MADRID |  | ... | Obras en la vía |
| AV | AV-110 | 28.618 | 52.264 | DE CRUCE CON AV-114 A CRUCE CON AV-105 |  | ... | Obras en la vía |
| AV | AV-900 | 9.5 | 26.6 | DE ÁVILA, CRUCE CON N-403, A NAVALMORAL DE LA SIERRA, CRUCE CON AV-905 |  | ... | Obras en la vía |

Información al usuario


Información permanente al usuario de las incidencias en las carreteras, mediante la web de la Junta de Castilla y León









INCIDENCIAS EN LA RED VIARIA

Incidencias Boletines







Búsqueda de Incidencias

Provincia: 

TIPO DE INCIDENCIA
















 TODAS  Cadenas  Cerrada  Circulación alternativa  Cortada Otros  Precaución

CAUSA


 TODAS  Desprendimientos  Hielo  Inundación  Nieve  Obras Otros

Resultados de la Búsqueda de Incidencias

Información actualizada con fecha: 7 de Abril 2009[9:39]

| Prov. | Vía | P.K Inicio | P.K Fin | Tramo | Tipo | Causa | Observaciones |
|-------|--------|------------|---------|---|---|---|---|
| AV | CL-501 | 21.0 | 24.2 | DE LA ADRADA (CRUCE CON AV-930) A CRUCE CON TRAVESÍA |  |  | Obras en la vía  |
| AV | CL-501 | 33.2 | 33.4 | DE CRUCE CON AV-901 A LÍMITE DE C.A. DE CASTILLA LA MANCHA |  |  | Obras en la vía  |
| AV | CL-505 | 21.533 | 42.209 | DE LA CAÑADA, CRUCE CON CARRETERA DE CEBEROS (AV-P-307) A LÍMITE C.A. DE MADRID |  |  | Obras en la vía  |
| AV | AV-110 | 28.618 | 52.264 | DE CRUCE CON AV-114 A CRUCE CON AV-105 |  |  | Obras en la vía  |
| AV | AV-900 | 9.5 | 26.6 | DE ÁVILA, CRUCE CON N-403, A NAVALMORAL DE LA SIERRA, CRUCE CON AV-905 |  |  | Obras en la vía  |

Junta de Castilla y León [Aviso legal](#) [Privacidad](#)




Estado de las Carreteras de la Junta de Castilla y León

TIPOS DE INCIDENCIAS

CAUSAS

 Cadenas

 Nieve

 Hielo

 Desprendimientos

 Inundación

Otras

 Obras

CONSECUENCIAS

 Precaución

 Cortada

 Circulación alternativa

 Cerrada

CONVENIOS DE COLABORACIÓN CON COMUNIDADES LIMÍTROFES

■ Objeto:

- Coordinación de actuaciones en materia de conservación, explotación y vialidad invernal.
- Optimización de los recursos.
- Mejora del servicio.
- Reducción del tiempo de incidencia

■ Convenios:

- Actualmente están en vigor acuerdos con las Comunidades de Madrid, Asturias y La Rioja.

Gracias por su atención